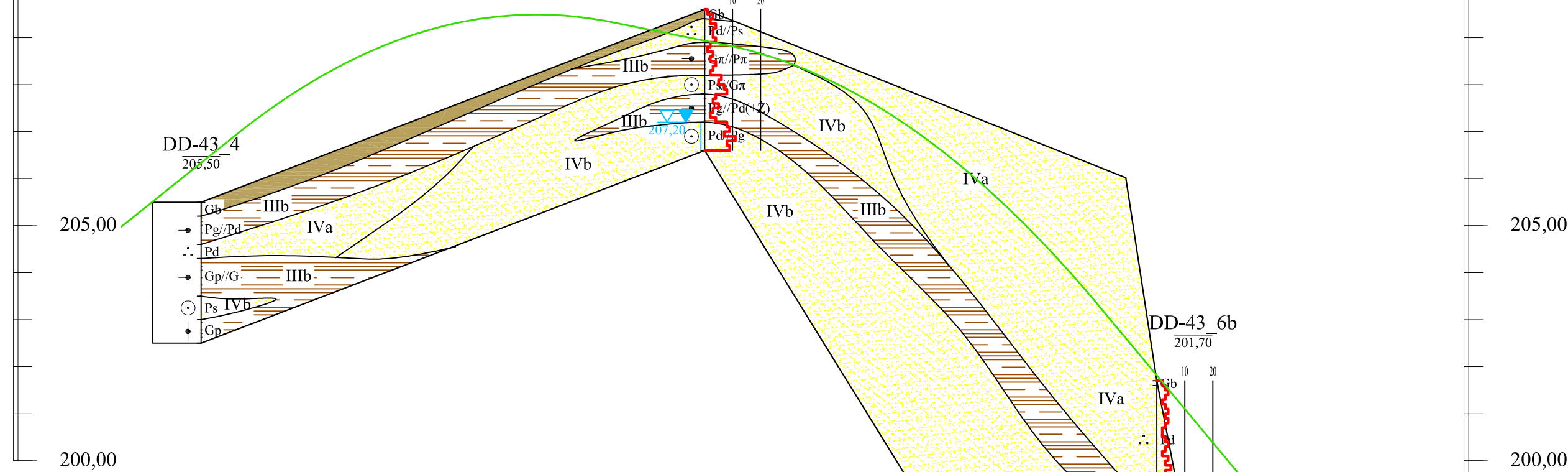


II_{DD-43}

II_{DD-43}

Wysokość
w m n.p.m.
210,00

Wysokość
w m n.p.m.
210,00



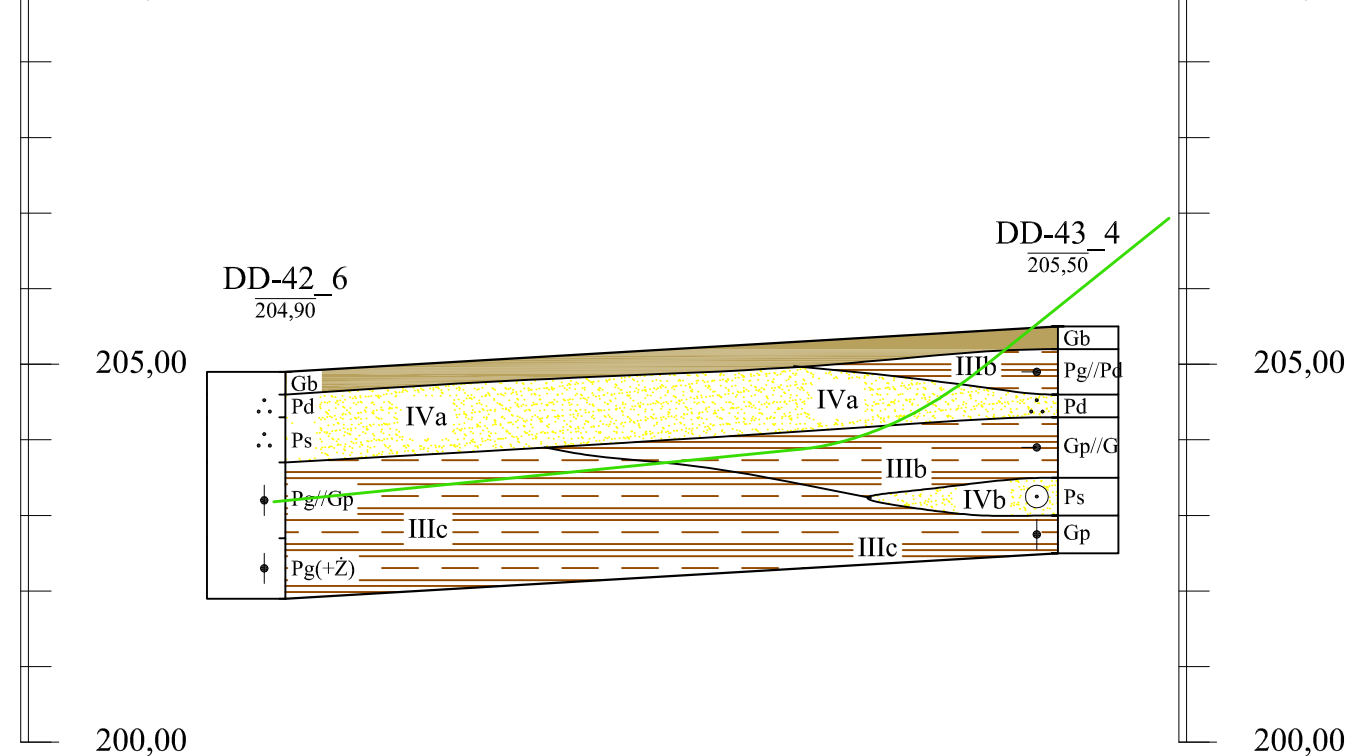
Odł. w m		107,20
Głęb. w m	3,00	

I_{DD-43}

I_{DD-43}

Wysokość
w m n.p.m.
210,00

Wysokość
w m n.p.m.
210,00




Odł. w m		102,20
Głęb. w m	3,00	3,00


3,00	96,30	6,00	7,50	34,70	15,00
------	-------	------	------	-------	-------

DROGA DOJAZDOWA DD-43


INWESTOR:


 Skarb Państwa – Generalny Dyrektor Dróg Krajowych i Autostrad
reprezentowany przez:
Generalną Dyrekcję Dróg Krajowych i Autostrad Oddział w Gdańsku
ul. Subisława 5, 80-354 Gdańsk

WYKONAWCA:

 **POLAQUA Sp. z o.o.**
ul. Dworska 1, Wólka Kozodawska
05-500 Piaseczno

BIURO PROJEKTOWE:

 **Transprojekt Gdański Sp. z o.o.**
ul. Zabytkowa 2, 80-253 Gdańsk

**INGEO**

S6

Budowa drogi ekspresowej S6 Słupsk-Gdańsk na odcinku Bożepole Wielkie-początek Obwodnicy Trójmiasta. Zadanie 3 węzeł Szemud (bez węzła) - węzeł Gdynia Wielki Kaek (z węzłem) ODCINEK 1

DOKUMENTACJA BADAŃ PODŁOŻA GRUNTOWEGO

PRZEKRÓJ GEOTECHNICZNY

WYKONAWCA



INGEO Sp. z o.o.
81-456 Gdynia, ul. Kopernika 78
tel: 58 622-11-00, fax: 58 622-11-07
mail: biuro@ingeo.com.pl www.ingeo.com.pl

Data

12.2018

NR ARCHIWALNY

DBPG/S6/Z3_1/2018

OPRACOWAL	Tytuł	Imię i Nazwisko	Nr uprawnień	Podpis	Skala	Nr załącznika
WSPÓŁPRACA	mgr inż.	Paweł Mołski	VII-1374		poz. 1:1000	7.15 ₁₇
	mgr	Olga Kiljanczyk	V - 1932		pion. 1:100	
SPRAWDZIŁ	mgr inż.	Wojciech Ciesiński	VII-1356	